

Szemlemásolat

Ügyszám: NFK-011233/114/2022.

Részlet: **Algyő (2020) 45 K (110)**

Gazdálkodó: KNPI (7002744)

Illetékes: BKMKH

Hatályos:

Területe: 4,62 ha

Oldal: 11/a

Elsődleges rendeltetés: Természetvédelmi

Üzem mód: Vágásos

További rendeltetések: Part- vagy töltésvédelmi; Natura 2000

Természetességi alapelvárás: Faültetvény

Természetességi állapot: Faültetvény

Erdőtervezési körzet: Marosszög-Csanádi

Következő ütemezett körzeti erdőtervezés éve: 2030

Erdészeti táj: Alsó-Tiszai-ártér

Védettség foka: Fokozottan védett természeti terület

Natura 2000: Része a hálózatnak HUKN10007, HUKN20031

Tengerszint fel. mag: Hullámtér (ártér)

Fekvés: Középmély fekvés

Lejtés: Sík és hullámos

Domborzat: Sík (lapály)

Termőhelytípus-változat: ESZTY-ALLV-HÖ-KMÉ-A

T.h. megh. módja: Közvetett (növénytársulások alapján)

Faállománytípus: Nemes nyáras

Távlati célállomány: Egyéb lomb elegyes-hazai nyáras

Tűzveszélyességi besorolás: Kismértékben veszélyeztetett terület

ÁLLOMÁNYLEÍRÁS

Sz	Szint	Fafaj	Eredet	Elegyarány (%)	Elegyedés módja	Záródás (%)	Kor (év)	Magasság* (m)	Átmérő* (cm)	Fakészlet* (m3/ha)
1	Felső	Korai nyár	M	95	FF	80	44	38	48	339
2	Felső	Amerikai (vörös) kőris	M	5	SZ	80	44	18	24	12

Összesen:

351

Egyéb fafajok a részletben: FFÜ

FAKITERMELESI TERV

Fakitermelés módja:

TRV

Ssz	Fafaj	Vágás- érettségi kor	Érintett terület: 4,62 ha		Érintett terület:		Érintett terület:		
			Redukált terület: Erély(%)**	m3**	Redukált terület: Erély(%)**	m3**	Redukált terület: Erély(%)**	m3**	
1	Korai nyár	35	100	1566					
2	Amerikai (vörös) kőris	35	100	55					

Összesen:

1621

ERDŐSÍTÉSI TERV

Kötelezettség területe: 0 ha

Erdőfelújítás tarvágás jellegű fahasználat után

Választott:

Erdősítés: módja

célállománya

elegyfajjai

Vágás-
érettségi kor

1. változat: Mesterséges erdősítés

HNY

70

2. változat: Mesterséges erdősítés

VT-ELL

60

Szemlemásolat

Ügyszám: NFK-011233/114/2022.

Hatályos:

Oldal: 11/b

Részlet: **Algyő (2020) 45 K (110)**

Területe: 4,62 ha

Gazdálkodó: KNPI (7002744)

Illetékes: BKMKH

Utolsó használat módja és éve: Egészségügyi fakitermelés (2004)

Vonatkozás éve: 2021

Előző azonosító*: Algyő 45 K

Védett terület megnevezése: Pusztaszeri TK

Erdőrezervátum:

Jellemző Natura 2000 jelölő élőhely:

Vadgazdálkodási egység*: Szegedi Felszabadulás Vadásztársaság (801210)

RÉSZLETSZINTŰ ELŐÍRÁSOK: A CS/Z02/01517-7/2022. számú szakhatósági állásfoglalás szerint:

- Vegetációs időszakban (március 15. - szeptember 1.) fahasználati tevékenység csak a természetvédelmi kezelővel egyeztetve végezhető.

- Vegyszerhasználat csak a természetvédelmi hatóság külön engedélyével végezhető.

Az erdőrészlet véghasználat előtti megosztását az éves erdőgazd.-i bejelentés során kell elvégezni!

MEGJEGYZÉSEK: AK alsó szint.

Vegyes záródású-, változatos fejlődésű, változó paraméterű állomány.

Számos fekvő és álló holtfa a részletben.

Cserjeszint: ZJ, AK, KI.

Szemlemásolat

Ügyszám: NFK-011233/114/2022.

Részlet: **Algyő (2020) 46 C (30)**

Gazdálkodó: KNPI (7002744)

Illetékes: BKMKH

Hatályos:

Területe: 4,56 ha

Oldal: 17/a

Elsődleges rendeltetés: Természetvédelmi

Üzem mód: Vágásos

További rendeltetések: Part- vagy töltésvédelmi; Natura 2000

Természetességi alapelvárás: Faültetvény

Természetességi állapot: Faültetvény

Erdőtervezési körzet: Marosszög-Csanádi

Következő ütemezett körzeti erdőtervezés éve: 2030

Erdészeti táj: Alsó-Tiszai-ártér

Védettség foka: Védett természeti terület

Natura 2000: Része a hálózatnak HUKN10007, HUKN20031

Tengerszint fel. mag: Hullámtér (ártér)

Fekvés: Középmély fekvés

Lejtés: Sík és hullámos

Domborzat: Sík (lapály)

Termőhelytípus-változat: ESZTY-ALLV-NYÖ-KMÉ-A

T.h. megh. módja: Közvetett (növénytársulások alapján)

Faállománytípus: Egyéb lomb elegyes-nemes nyáras

Távlati célállomány: Hazai nyáras

Tűzveszélyességi besorolás: Kismértékben veszélyeztetett terület

ÁLLOMÁNYLEÍRÁS

Sz	Szint	Fafaj	Eredet	Elegyarány (%)	Elegyedés módja	Záródás (%)	Kor (év)	Magasság* (m)	Átmérő* (cm)	Fakészlet* (m3/ha)
1	Felső	Óriás nyár	3x4	85	FF	85	41	35	43	323
2	Felső	Amerikai (vörös) kőris	M	15	TÖ	85	41	17	21	35

Összesen:

358

Egyéb fafajok a részletben: SZNY, FTNY, FFÜ, ZJ

FAKITERMELESI TERV

Fakitermelés módja:

TRV

Ssz	Fafaj	Vágás- érettségi kor	Érintett terület: 4,56 ha		Érintett terület:		Érintett terület:			
			Redukált terület:	Erély(%)**	m3**	Redukált terület:	Erély(%)**	m3**	Redukált terület:	Erély(%)**
1	Óriás nyár	30	100	1473						
2	Amerikai (vörös) kőris	30	100	160						

Összesen:

1633

ERDŐSÍTÉSI TERV

Kötelezettség területe: 0 ha

Erdőfelújítás tarvágás jellegű fahasználat után

Választott:

Erdősítés: módja

célállománya

elegyfa fajai

Vágás-
érettségi kor

1. változat: Mesterséges erdősítés

HNY

70

2. változat: Mesterséges erdősítés

VT-ELL

60

Szemlemásolat

Ügyszám: NFK-011233/114/2022.

Részlet: **Algyő (2020) 46 C (30)**

Gazdálkodó: KNPI (7002744)

Illetékes: BKMKH

Hatályos:

Területe: 4,56 ha

Oldal: 17/b

Utolsó használat módja és éve:

Vonatkozás éve: 2021

Előző azonosító*: Algyő 46 C

Védett terület megnevezése: Pusztaszeri TK

Erdőrezervátum:

Jellemző Natura 2000 jelölő élőhely:

Vadgazdálkodási egység*: Szegedi Felszabadulás Vadásztársaság (801210)

RÉSZLETSZINTŰ ELŐÍRÁSOK: A CS/Z02/01517-7/2022. számú szakhatósági állásfoglalás szerint:

- Vegetációs időszakban (március 15. - szeptember 1.) fahasználati tevékenység csak a természetvédelmi kezelővel egyeztetve végezhető.

- Vegyszerhasználat csak a természetvédelmi hatóság külön engedélyével végezhető.

- A fahasználatok során álló-, és fekvő holtfa visszahagyása szükséges, a természetvédelmi kezelővel egyeztetett módon.

Az erdőrészlet véghasználat előtti megosztását az éves erdőgazd.-i bejelentés során kell elvégezni!

Fokozottan védett ragadozó madár: Teljes fészkelési időszak: 03.01.-07.31., fészkelési időszak vége: 04.30. A fészkelési időszakban a lakott fészektől számított 200 méteren belül az erdőőrzési és az előírt erdővédelmi feladatok, a más időpontra nem ütemezhető, az erdősitések fennmaradása, fejlődése céljából elengedhetetlen erdőművelési munkák, valamint a természetvédelmi célokkal összhangban végzett egyéb tevékenységek kivételével erdőgazdálkodási tevékenység nem végezhető.

A fészektől számított 100 méteren belül csak a fészkelőhely károsodásával, a fészek fedettségének, rejtettségének vagy a környezet mikroklímájának megváltoztatásával nem járó erdőgazdálkodási tevékenység végezhető. A védőzónákon belül tervezett erdőgazdálkodási tevékenységet a természetvédelmi kezelővel előzetesen egyeztetni kell.

Fokozottan védett madárfaj: Teljes fészkelési időszak: 03.01.-08.15., fészkelési időszak vége: 04.30. A fészkelési időszakban a lakott fészektől számított 400 méteren belül az erdőőrzési és az előírt erdővédelmi feladatok, a más időpontra nem ütemezhető, az erdősitések fennmaradása, fejlődése céljából elengedhetetlen erdőművelési munkák, valamint a természetvédelmi célokkal összhangban végzett egyéb tevékenységek kivételével erdőgazdálkodási tevékenység nem végezhető. A védőzónákon belül tervezett erdőgazdálkodási tevékenységet a természetvédelmi kezelővel előzetesen egyeztetni kell.

MEGJEGYZÉSEK: DK-en, a határon SZNY csoport.

DNy-on AK folt FFÜ-el.

Folyó mentén sok FTNY.

Igen vegyes záródású-, változatos fejlődésű, változó paraméterű állomány.

Sok tuskósarj egyed.

A Kőrisek főként a szegélyen találhatóak.

Cserjeszint: KI, ZJ, AK, VSZÓ, HSZE.

Biotikai adatok: diófacincér; skarlábogár.

FOKOZOTTAN VÉDETT FAJOK ADATAI: Védőzónák kijelöléséhez a fészkek koordinátái: Fekete gólya: EOY 739457 ; 115954 és Barna kánya: EOY 739307 ; 115727

Szemlemásolat

Ügyszám: NFK-12039/43/2020

Hatályos:

Oldal: 63/a

Részlet: **Dóc (2021) 56 A (10)**

Területe: 1,65 ha

Gazdálkodó: Kiskunsági Nemzeti Park Igazgatóság (7002744)

Illetékes: BKMKGH

Elsődleges rendeltetés: Természetvédelmi

Üzem mód: Vágásos

További rendeltetések: Natura 2000

Természetességi alapelvárás: Faültetvény

Természetességi állapot: Faültetvény

Erdőtervezési körzet: Kisteleki

Következő ütemezett körzeti erdőtervezés éve: 2028

Erdészeti táj: Alsó-Tiszai-ártér

Védettség foka: Védett természeti terület

Natura 2000: Része a hálózatnak HUKN10007

Tengerszint fel. mag: 150 m alatti, nem ártéri

Fekvés: Nem ártéri sík

Lejtés: Sík és hullámos

Domborzat: Sík (lapály)

Termőhelytípus-változat: ESZTY-IDŐSZ-TR-MÉ-A

T.h. megh. módja: Talajszelvény helyszíni- és laborvizsgálata

Faállománytípus: Nemes nyáras

Távlati célállomány: Egyéb lomb elegyes-hazai nyáras

Tűzveszélyességi besorolás: Kismértékben veszélyeztetett terület

ÁLLOMÁNYLEÍRÁS

Sz	Szint	Fafaj	Eredet	Elegyarány (%)	Elegyedés módja	Záródás (%)	Kor (év)	Magasság* (m)	Átmérő* (cm)	Fakészlet* (m3/ha)
1	Felső	OP-229 nyár (Agathe-F)	3x4	100	FF	70	31	34	43	253

Összesen:

253

Egyéb fafajok a részletben: ZJ, AK

FAKITERMELÉSI TERV

Fakitermelés módja:

TRV

Sz	Fafaj	Vágás- érettségi kor	Érintett terület: Redukált terület: Erély(%)**	m3**	Érintett terület: Redukált terület: Erély(%)**	m3**	Érintett terület: Redukált terület: Erély(%)**	m3**
1	OP-229 nyár (Agathe-F)	25	100	417				

Összesen:

417

ERDŐSÍTÉSI TERV

Kötelezettség területe: 0 ha

Erdőfelújítás tarvágás jellegű fahasználat után

Választott:

Erdősítés: módja

célállománya

elegyfa fajai

Vágás-
érettségi kor

1. változat: Mesterséges erdősítés

HNY

60

2. változat: Mesterséges erdősítés

H-EKL

FFÜ

100

Szemlemásolat

Ügyszám: NFK-12039/43/2020

Hatályos:

Oldal: 63/b

Részlet: **Dóc (2021) 56 A (10)**

Területe: 1,65 ha

Gazdálkodó: Kiskunsági Nemzeti Park Igazgatóság (7002744)

Illetékes: BKMKH

Utolsó használat módja és éve:

Vonatkozás éve: 2019

Előző azonosító*: Dóc 56 A

Védett terület megnevezése: Pusztaszeri TK

Erdőrezervátum:

Jellemző Natura 2000 jelölő élőhely:

Vadgazdálkodási egység*: Sasér VT (801260)

RÉSZLETSZINTŰ ELŐÍRÁSOK: A fészkelési időszakban a lakott fészektől számított 400 méteren belül az erdőőrzési és az előírt erdővédelmi feladatok, a más időpontra nem ütemezhető, az erdősítések fennmaradása, fejlődése céljából elengedhetetlen erdőművelési munkák, valamint a természetvédelmi célokkal összhangban végzett egyéb tevékenységek kivételével erdőgazdálkodási tevékenység nem végezhető. A védőzónákon belül tervezett erdőgazdálkodási tevékenységet a természetvédelmi kezelővel előzetesen egyeztetni kell.

MEGJEGYZÉSEK: Változatos fejlődésű, változó paraméterű állomány.

Cserjeszint: ZJ, AK, EGG.

FOKOZOTTAN VÉDETT FAJOK ADATAI: Fekete gólya fészek 2. védőzónájával érintett részlet. Fészkelési időszak:03.01.-08.15.

Szemlemásolat

Ügyszám: NFK-12039/43/2020

Hatályos:

Oldal: 64/a

Részlet: **Dóc (2021) 56 B (20)**

Területe: 2,28 ha

Gazdálkodó: Kiskunsági Nemzeti Park Igazgatóság (7002744)

Illetékes: BKMKGH

Elsődleges rendeltetés: Természetvédelmi

Üzem mód: Vágásos

További rendeltetések: Natura 2000

Természetességi alapelvárás: Faültetvény

Természetességi állapot: Faültetvény

Erdőtervezési körzet: Kisteleki

Következő ütemezett körzeti erdőtervezés éve: 2028

Erdészeti táj: Alsó-Tiszai-ártér

Védettség foka: Védett természeti terület

Natura 2000: Része a hálózatnak HUKN10007

Tengerszint fel. mag: 150 m alatti, nem ártéri

Fekvés: Nem ártéri sík

Lejtés: Sík és hullámos

Domborzat: Sík (lapály)

Termőhelytípus-változat: ESZTY-IDŐSZ-TR-MÉ-A

T.h. megh. módja: Talajszelvény helyszíni- és laborvizsgálata

Faállománytípus: Nemes nyáras

Távlati célállomány: Egyéb lomb elegyes-hazai nyáras

Tűzveszélyességi besorolás: Kismértékben veszélyeztetett terület

ÁLLOMÁNYLEÍRÁS

Ssz	Szint	Fafaj	Eredet	Elegyarány (%)	Elegyedés módja	Záródás (%)	Kor (év)	Magasság* (m)	Átmérő* (cm)	Fakészlet* (m3/ha)
1	Felső	OP-229 nyár (Agathe-F)	3x4	100	FF	75	31	30	45	267

Összesen:

267

Egyéb fafajok a részletben: GL

FAKITERMELESI TERV

Fakitermelés módja:

TRV

Ssz	Fafaj	Vágás- érettségi kor	Érintett terület: 2,28 ha Redukált terület: Erély(%)**	m3**	Érintett terület: Redukált terület: Erély(%)**	m3**	Érintett terület: Redukált terület: Erély(%)**	m3**
1	OP-229 nyár (Agathe-F)	25	100	609				

Összesen:

609

ERDŐSÍTÉSI TERV

Kötelezettség területe: 0 ha

Erdőfelújítás tarvágás jellegű fahasználat után

Választott:

Erdősítés: módja

célállománya

elegyfafejai

Vágás-
érettségi kor

1. változat: Mesterséges erdősítés

HNY

60

2. változat: Mesterséges erdősítés

H-EKL

FFÜ

100

Szemlemásolat

Ügyszám: NFK-12039/43/2020

Hatályos:

Oldal: 64/b

Részlet: **Dóc (2021) 56 B (20)**

Területe: 2,28 ha

Gazdálkodó: Kiskunsági Nemzeti Park Igazgatóság (7002744)

Illetékes: BKMKH

Utolsó használat módja és éve:

Vonatkozás éve: 2019

Előző azonosító*: Dóc 56 B

Védett terület megnevezése: Pusztaszeri TK

Erdőrezervátum:

Jellemző Natura 2000 jelölő élőhely:

Vadgazdálkodási egység*: Sasér VT (801260)

RÉSZLETSZINTŰ ELŐÍRÁSOK: A fészkelési időszakban a lakott fészektől számított 400 méteren belül az erdőőrzési és az előírt erdővédelmi feladatok, a más időpontra nem ütemezhető, az erdősítések fennmaradása, fejlődése céljából elengedhetetlen erdőművelési munkák, valamint a természetvédelmi célokkal összhangban végzett egyéb tevékenységek kivételével erdőgazdálkodási tevékenység nem végezhető. A védőzónákon belül tervezett erdőgazdálkodási tevékenységeket a természetvédelmi kezelővel előzetesen egyeztetni kell.

MEGJEGYZÉSEK: Igen vegyes záródású állomány.

Változatos fejlődésű, változó paraméterű állomány.

Cserjeszint: KI, EGG, AK.

FOKOZOTTAN VÉDETT FAJOK ADATAI: Fekete gólya fészek 2. védőzónájával érintett részlet. Fészkelési időszak:03.01.-08.15.

Szemlemásolat

Ügyszám: NFK-12039/43/2020

Hatályos:

Oldal: 65/a

Részlet: **Dóc (2021) 56 C (30)**

Területe: 1,24 ha

Gazdálkodó: Kiskunsági Nemzeti Park Igazgatóság (7002744)

Illetékes: BKMKGH

Elsődleges rendeltetés: Természetvédelmi

Üzem mód: Vágásos

További rendeltetések: Natura 2000

Természetességi alapelvárás: Faültetvény

Természetességi állapot: Faültetvény

Erdőtervezési körzet: Kisteleki

Következő ütemezett körzeti erdőtervezés éve: 2028

Erdészeti táj: Alsó-Tiszai-ártér

Védettség foka: Védett természeti terület

Natura 2000: Része a hálózatnak HUKN10007

Tengerszint fel. mag: 150 m alatti, nem ártéri

Fekvés: Nem ártéri sík

Lejtés: Sík és hullámos

Domborzat: Sík (lapály)

Termőhelytípus-változat: ESZTY-IDŐSZ-TR-MÉ-A

T.h. megh. módja: Talajszelvény helyszíni- és laborvizsgálata

Faállománytípus: Nemes nyáras

Távlati célállomány: Egyéb lomb elegyes-hazai nyáras

Tűzveszélyességi besorolás: Kismértékben veszélyeztetett terület

ÁLLOMÁNYLEÍRÁS

Ssz	Szint	Fafaj	Eredet	Elegyarány (%)	Elegyedés módja	Záródás (%)	Kor (év)	Magasság* (m)	Átmérő* (cm)	Fakészlet* (m3/ha)
1	Felső	OP-229 nyár (Agathe-F)	3x4	100	FF	85	31	33	43	281

Összesen:

281

Egyéb fafajok a részletben: GL

FAKITERMELESI TERV

Fakitermelés módja:

TRV

Ssz	Fafaj	Vágás- érettségi kor	Érintett terület: 1,24 ha Redukált terület: Erély(%)**	m3**	Érintett terület: Redukált terület: Erély(%)**	m3**	Érintett terület: Redukált terület: Erély(%)**	m3**
1	OP-229 nyár (Agathe-F)	25	100	348				

Összesen:

348

ERDŐSÍTÉSI TERV

Kötelezettség területe: 0 ha

Erdőfelújítás tarvágás jellegű fahasználat után

Választott:

Erdősítés: módja

célállománya

elegyfajjai

Vágás-
érettségi kor

1. változat: Mesterséges erdősítés

HNY

60

2. változat: Mesterséges erdősítés

H-EKL

FFÜ

100

Szemlemásolat

Ügyszám: NFK-12039/43/2020

Hatályos:

Oldal: 65/b

Részlet: **Dóc (2021) 56 C (30)**

Területe: 1,24 ha

Gazdálkodó: Kiskunsági Nemzeti Park Igazgatóság (7002744)

Illetékes: BKMKH

Utolsó használat módja és éve:

Vonatkozás éve: 2019

Előző azonosító*: Dóc 56 C

Védett terület megnevezése: Pusztaszeri TK

Erdőrezervátum:

Jellemző Natura 2000 jelölő élőhely:

Vadgazdálkodási egység*: Sasér VT (801260)

RÉSZLETSZINTŰ ELŐÍRÁSOK:

MEGJEGYZÉSEK: Változatos fejlődésű, változó paraméterű állomány.

Cserjeszint: VR.

Szemlemásolat

Ügyszám: NFK-12039/43/2020

Hatályos:

Oldal: 66/a

Részlet: **Dóc (2021) 56 TI (530)**

Területe: 5,22 ha

Gazdálkodó: Kiskunsági Nemzeti Park Igazgatóság (7002744)

Illetékes: BKMKG

Elsődleges rendeltetés:

Üzem mód:

További rendeltetések:

Természetességi alapelvárás:

Természetességi állapot:

Erdőtervezési körzet: Kisteleki

Következő ütemezett körzeti erdőtervezés éve: 2028

Erdészeti táj: Alsó-Tiszai-ártér

Védettség foka: Védett természeti terület

Natura 2000: Része a hálózatnak HUKN10007

Tengerszint fel. mag:

Fekvés:

Lejtés:

Domborzat:

Termőhelytípus-változat:

T.h. megh. módja:

Faállománytípus:

Távlati célállomány:

Tűzveszélyességi besorolás: Kismértékben veszélyeztetett terület

ÁLLOMÁNYLEÍRÁS

Ssz	Szint	Fafaj	Eredet	Elegyarány (%)	Elegyedés módja	Záródás (%)	Kor (év)	Magasság* (m)	Átmérő* (cm)	Fakészlet* (m3/ha)
-----	-------	-------	--------	----------------	-----------------	-------------	----------	---------------	--------------	--------------------

Összesen:

Egyéb fafajok a részletben: ENNY, EZ, AK

FAKITERMELESI TERV

Fakitermelés módja:

Ssz	Fafaj	Vágás- érettségi kor	Érintett terület: Redukált terület: Erély(%)**	m3**	Érintett terület: Redukált terület: Erély(%)**	m3**	Érintett terület: Redukált terület: Erély(%)**	m3**
-----	-------	----------------------------	--	------	--	------	--	------

Összesen:

ERDŐSÍTÉSI TERV

Kötelezettség területe:

Erdősítés: módja	Választott:	Vágás- érettségi kor
1. változat:	célállománya	elegyfafejai
2. változat:		

Szemlemásolat

Ügyszám: NFK-12039/43/2020

Hatályos:

Oldal: 66/b

Részlet: **Dóc (2021) 56 TI (530)**

Területe: 5,22 ha

Gazdálkodó: Kiskunsági Nemzeti Park Igazgatóság (7002744)

Illetékes: BKMKG

Utolsó használat módja és éve:

Vonatkozás éve:

Előző azonosító*: Dóc 56 TI

Védett terület megnevezése: Pusztaszeri TK

Erdőrezervátum:

Jellemző Natura 2000 jelölő élőhely:

Vadgazdálkodási egység*: Sasér VT (801260)

RÉSZLETSZINTŰ ELŐÍRÁSOK: A fészkelési időszakban a lakott fészektől számított 400 méteren belül az erdőőrzési és az előírt erdővédelmi feladatok, a más időpontra nem ütemezhető, az erdősítések fennmaradása, fejlődése céljából elengedhetetlen erdőművelési munkák, valamint a természetvédelmi célokkal összhangban végzett egyéb tevékenységek kivételével erdőgazdálkodási tevékenység nem végezhető. A védőzónákon belül tervezett erdőgazdálkodási tevékenységet a természetvédelmi kezelővel előzetesen egyeztetni kell.

MEGJEGYZÉSEK: D-i felén a gátórháznál 8 sor frissen ültetett ENNY.

OPNY (29/49) Z=60%

Cserjeszint: EGG, VR, HSZE, KI.

FOKOZOTTAN VÉDETT FAJOK ADATAI: Fekete gólya fészek 2. védőzónájával érintett részlet. Fészkelési időszak:03.01.-08.15.

Faanyag lábon értékesítése
TTE - 2024

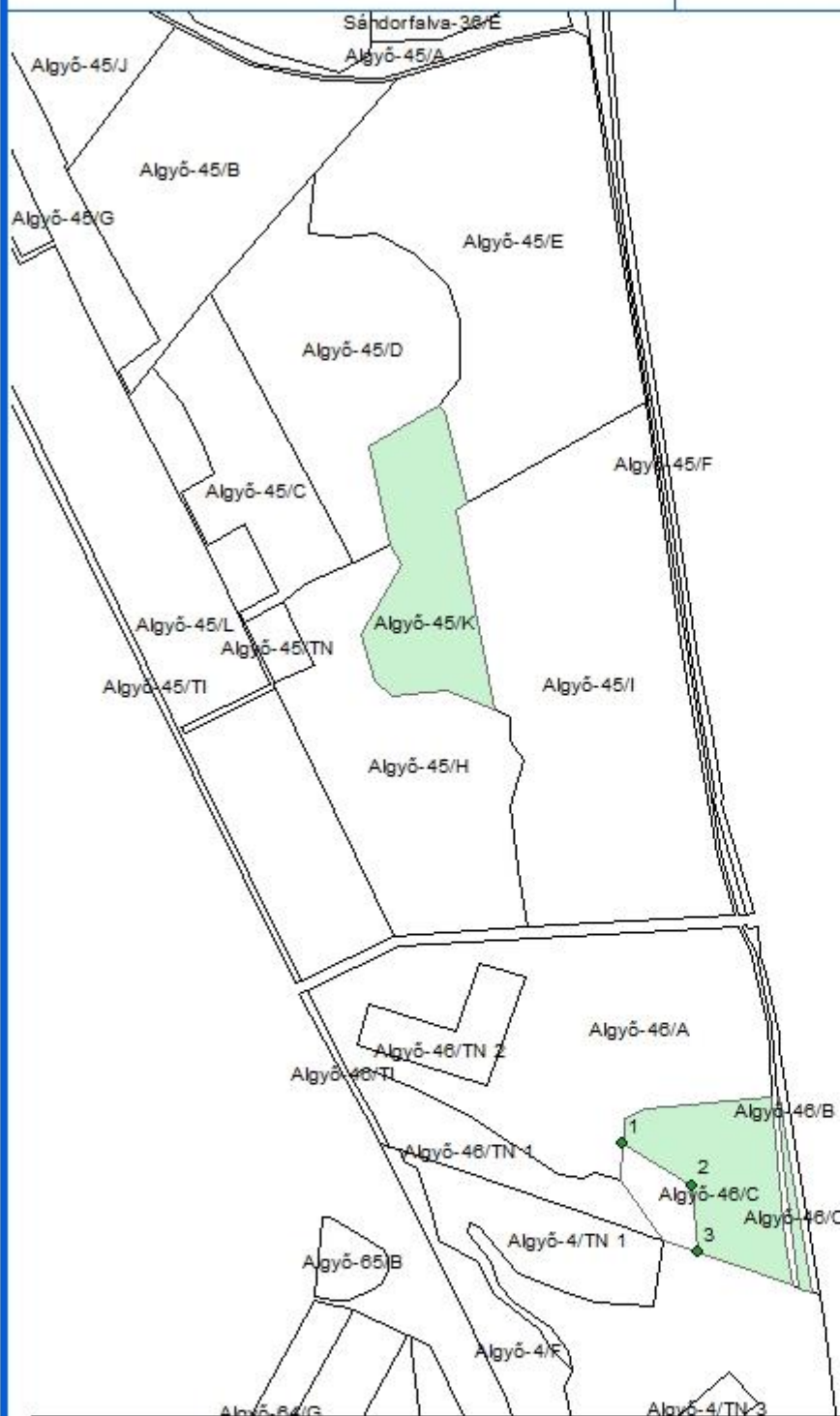

Algyő 45 K
Teljes terület: 4,62 ha
Érintett terület: 4,62 ha



Algyő 46 C
Teljes terület: 4,56 ha
Érintett terület: 3,73 ha



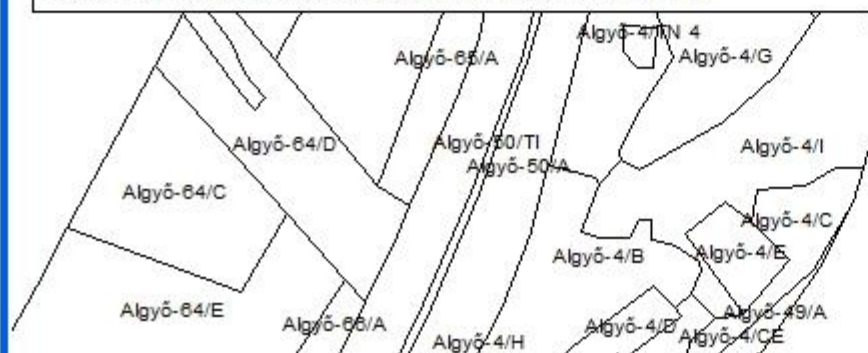
Készült:
Kiskunsági Nemzeti Park Igazgatóság
GIS-labor (2024)



Töréspont	X	Y
1	739054	115867
2	739150	115811
3	739157	115719

Ellenjegyzem: Tóth Gábor (7295) jogosult erdészeti szakszemélyzet

Kelt: Pálmonostora, elektronikus aláírás szerint



Faanyag lábon értékesítése
TTE - 2024

Dóc 56 A TRV 1,13/1,13 ha

Dóc 56 B TRV 2,33/2,33 ha

Dóc 56 C TRV 0,99/0,99 ha

Dóc 56 TI ET 5,94/1,32 ha



Készült:
Kiskunsági Nemzeti Park Igazgatóság
GIS-labor (2024)

Töréspont	X	Y
1	738245	123699
2	738279	123684

Ellenjegyzem: Tóth Gábor (7295) jogosult erdészeti szakszemélyzet

Kelt: Pálmonostora, elektronikus aláírás szerint

