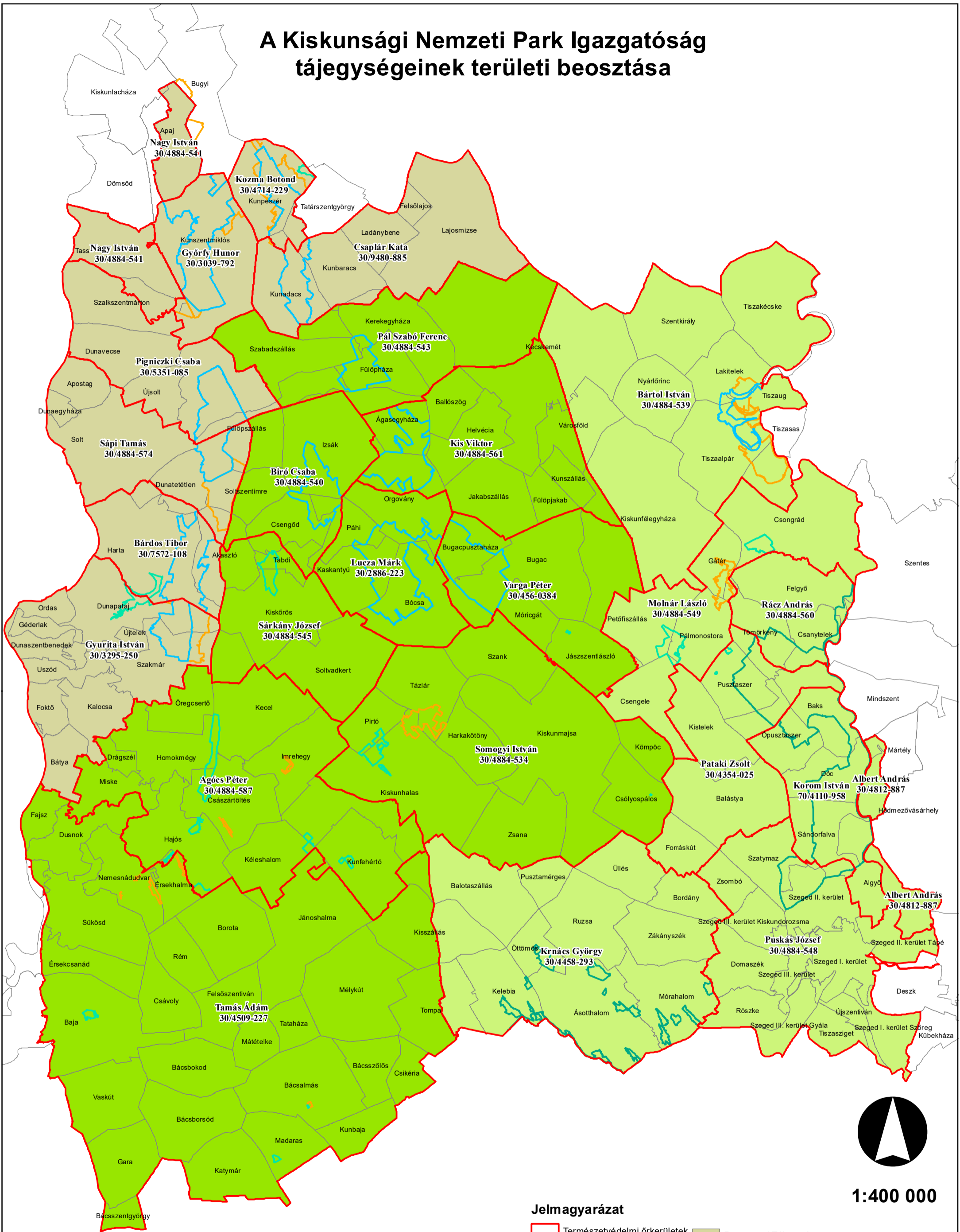











A Kiskunsági Nemzeti Park Igazgatóság tájegységeinek területi beosztása



1:400 000

Jelmagyarázat

- | | | | |
|---|-------------------------------|---|-----------------------|
|  | Természetvédelmi örkerületek |  | Dunamenti Tájegység |
|  | Nemzeti park |  | Homokhátság Tájegység |
|  | Tájvédelmi körzet |  | Tiszamenti Tájegység |
|  | Természetvédelmi terület | | |
|  | védelemre tervezett területek | | |
|  | Kataszteri külterület határa | | |